

## Factura Pequeño Contribuyente

LUDWIN SAÚL, AGUSTÍN GIRÓN

Nit Emisor: 57504938

LUDWIN SAÚL AGUSTIN GIRÓN

8 CALLE 09-110 G CANTON TEPEPALE, zona 0, Nebaj, QUICHE

NIT Receptor: 3440958

Nombre Receptor: INSTITUTO GEOGRAFICO NACIONAL, INGENIERO ALFREDO OBIOLS GOMEZ

Dirección comprador: AVENIDA LAS AMERICAS 5-76, ZONA13, GUATEMALA

NÚMERO DE AUTORIZACIÓN:

E64D3A5F-A228-4F3D-BC3A-E1BDEE299995

Serie: E64D3A5F Número de DTE: 2720550717

Numero Acceso:

Fecha y hora de emisión: 30-abr-2025 08:43:27

Fecha y hora de certificación: 01-abr-2025 08:43:27

#No	B/S	Cantidad	Descripción	Precio/Valor unitario (Q)	Descuentos (Q)	Otros Descuentos(Q)	Total (Q)	Impuestos
1	Servicio	1	Pago de honorarios por servicios profesionales prestados al Instituto Geográfico Nacional, Ingeniero Alfredo Obiols Gómez del Ministerio de Agricultura, Ganadería y Alimentación durante el período correspondiente del 01 de abril de 2025 al 30 de abril de 2025, según contrato administrativo número 2025-202-1-2-4, Acuerdo Ministerial de aprobación número RH-029- 202-1-2025	15,000.00	0.00	0.00	15,000.00	
TOTALES:					0.00	0.00	15,000.00	


CANCELADO


\* No genera derecho a crédito fiscal

Datos del certificador

Superintendencia de Administracion Tributaria NIT: 16693949

Razón: que se registra para hacer constar que la factura que precede, Serie E64D3A5F, número de DTE 2720550717 de fecha 30 de abril de 2025; emitida por Ludwin Saúl Agustín Girón, ampara el pago de servicios Profesionales; correspondiente al mes de abril del 2025, según contrato Administrativo número 2025-202-1-2-4 y Acuerdo Ministerial de Aprobación número RH-029-202-1-2025. Conste. Guatemala 30 de abril del 2025

F.   
Ludwin Saúl Agustín Girón  
DPI: 2345 69786 1411

F.   
Ingeniero David Isaac Gómez Gómez  
Subdirector con Funciones Temporales  
Instituto Geográfico Nacional  
Ingeniero Alfredo Obiols Gómez

F.   
Ing. Agr. Daunno Walther Chew Davila  
Director  
Instituto Geográfico Nacional -IGN-



**TIMBRE**  
CIEN QUETZALES




Q.100.00 Serie BR  
Reg. No. 60977

**TIMBRE**  
CINCUENTA QUETZALES



Q.50.00 Serie BR  
Reg. No. 40429

**"Contribuyendo por el país que todos queremos"**

	Identificador Documento del Verificador Integrado No: <b>1743519347092</b>	Fecha de Generación: <b>Apr 1, 2025, 8:55 AM</b>
<b>Detalle de Documentos</b>		
<b>Tipo Documento:</b>	FEL	
<b>Fecha Emisión:</b>	30/04/2025 08:43:27	
<b>Emisor:</b>	57504938	
<b>Agente de Retención:</b>	No es agente de retención.	
<b>Establecimiento:</b>	LUDWIN SAÚL AGUSTIN GIRÓN	
<b>Receptor:</b>	3440958-INSTITUTO GEOGRAFICO NACIONAL, INGENIERO ALFREDO OBIOLS GOMEZ	
<b>Monto Total:</b>	GTQ GTQ 15000.000000	
<b>No. de Acceso:</b>	0	
<b>Autorización:</b>	E64D3A5F-A228-4F3D-BC3A-E1BDEE299995	
<b>Serie:</b>	E64D3A5F	
<b>Número del DTE:</b>	2720550717	
<b>Acuse de recibido:</b>	FCID202520250401T08:43:2706:00E64D3A5FA2284F3DBC3AE1BDEE299995	
<b>Fecha de la consulta:</b>	01/04/2025 08:54:40	
<b>Estado:</b>	Activo	
<b>Asociado a una garantía mobiliaria:</b>	No	





## SITUACIÓN DEL CONTRIBUYENTE:

**NO PRESENTA INCUMPLIMIENTOS**



AI 01/04/2025 08:55:52

CONTRIBUYENTE Y/O EMISOR	
NIT	57504938
NOMBRE	LUDWIN SAÚL, AGUSTÍN GIRÓN
RESUMEN	
TIPO DE INCUMPLIMIENTO	
<b>¡FELICITACIONES!</b> <b>NO PRESENTA INCUMPLIMIENTOS TRIBUTARIOS</b>	
El no presentar incumplimientos, no garantiza que el contribuyente pueda obtener la "Solvencia Fiscal", ya que el proceso de emisión de la misma, considera otras obligaciones no incluidas en el Verificador Integrado.	

---

Para actualizar tus Datos de RTU, así como verificar el detalle de las declaraciones presentadas puedes hacerlo en Agencia Virtual ingresando Usuario y Contraseña, si aún no tienes tu contraseña, ingresa a <https://portal.sat.gob.gt/portal/> selecciona Agencia Virtual en la opción "Solicitar Usuario", luego preséntate a una Agencia u Oficina Tributaria o llama al Contac Center de la SAT, teléfono 1550.



**Verifique la validez de la presente consulta**



# **INFORME MENSUAL DE ACTIVIDADES REALIZADAS**

<b>No. Contrato Administrativo</b>		2025-202-1-2-4
<b>No. de Acuerdo Ministerial de Aprobación de contrato:</b>		RH-029-202-1-2025
<b>Tipo de Servicios:</b>		PROFESIONALES
<b>Nombres y apellidos de la persona contratista:</b>		LUDWIN SAÚL AGUSTÍN GIRÓN
<b>Plazo de contratación:</b>	<b>Del:</b> 02/01/2025	<b>Al:</b> 30/06/2025
<b>Periodo de este informe:</b>	<b>Del:</b> 01/04/2025	<b>Al:</b> 30/04/2025
<b>Monto a Pagar:</b> Quince mil quetzales exactos		Q. 15,000
<b>Prestados en:</b>		INSTITUTO GEOGRÁFICO NACIONAL, INGENIERO ALFREDO OBIOLS GÓMEZ

Señor Ministro de Agricultura, Ganadería y Alimentación:

A continuación, se detallan las actividades y avances gestionados durante el periodo de la contratación:

Descripción de actividades según TDR	Informe de actividades realizadas	Avance	
		Cuantitativo	Cualitativo
1) Servicios profesionales para colaborar en actividades de investigación, estudio respecto a límites intermunicipales, límites interdepartamentales y transcripción de la información obtenida.	Colaboré con servicios profesionales en el presente proyecto que tiene como objetivo la digitalización de los límites del municipio de Sipacate del departamento de Escuintla y sus colindantes con los municipios aledaños mediante herramientas digitales y sistemas de información geográfica (SIG), para mejorar la gestión territorial, facilitar la búsqueda de información y optimizar la toma de decisiones en temas de límites municipales y departamentales.	100%	FINALIZADO
2) Servicios profesionales para colaborar en las comisiones locales y al interior del país, recopilar la información resultante de reuniones de trabajo las cuales se relacionan con temas catastrales y competencias institucionales.	Colaboré con Servicios Profesionales en la recopilación de información documental, incluyendo datos sobre fincas matrices, información del Fondo de Tierras, planos, fichas de investigación, elaboración de informes, mapas, entre otros, para la conformación del expediente del municipio de Gualán del departamento de Zacapa, con el municipio de Los Amates del departamento de Izabal.	100%	FINALIZADO
3) Servicios profesionales para colaborar en la transcripción de información requerida para atender requerimientos relacionados con temas catastrales históricos.	Colaboré con Servicios Profesionales en la División de Apoyo al Catastro obteniendo documentos y ubicaciones de varias fincas para dar respuesta a requerimientos enviados por Instituciones Públicas, municipalidades del interior de la República y usuarios que ingresan solicitudes por medio del Área de Mercadeo y Ventas con información que se encuentra en el archivo de la División de Apoyo al Catastro.	100%	FINALIZADO



4) Servicios profesionales para colaborar en el análisis de la información y conformación de expedientes para el establecimiento de límites intermunicipales.	Colaboré con Servicios Profesionales en la recopilación y análisis de información documental relacionada con los expedientes de las fincas ubicadas en el municipio de Villa Canales, en el departamento de Guatemala, verificación y digitalización de los datos para garantizar su precisión y utilidad en los procesos administrativos.	100%	FINALIZADO
5) Otras actividades relacionadas con el servicio contratado o que le sean asignadas por la autoridad superior.	Colaboré con Servicios Profesionales en el área de Mercadeo y Ventas resolviendo dudas al público en general, referente a la ubicación de propiedades. Colaboré con Servicios Profesionales en las capacitaciones de las áreas técnicas del instituto.	100%	FINALIZADO

El presente informe describe lo actuado por el suscrito en cumplimiento a las actividades desarrolladas durante el periodo de la contratación, y acorde a los términos de referencia de la misma.

Atentamente,

F.   
Ludwin Saul Agustín Girón  
DPI: 2345 69786 1411  
Celular: 4295-4790

Se hace constar que las actividades descritas en este informe responden a lo estipulado en el contrato administrativo y sus respectivos términos de referencia, y se encuentran recibidos de conformidad, por lo que autorizo a quién corresponda, para que procedan al trámite de pago de los honorarios correspondientes.

F.   
Ing. David Isaac Gómez Gómez  
Sub-Director con Funciones Temporales  
Instituto Geográfico Nacional -IGN-



Ing. Agr. Daunno Walther Chew Dávila  
Director  
F. Instituto Geográfico Nacional -IGN-





**COLEGIO DE INGENIEROS  
AGRÓNOMOS DE GUATEMALA**  
POR GUATEMALA Y SU AGRICULTURA  
11 Ave. 12-28 zona 2, Ciudad Nueva, Guatemala

**SERIE F**

**No. 106603**

El infrascrito Secretario del Colegio de Ingenieros Agrónomos de Guatemala, CERTIFICA: Haber tenido a la vista el informe de Tesorería, en el cual consta que el(la) :

**Ingeniero/a Agrónomo (a)**

**Ludwin Saúl Agustín Girón**

Es miembro de este Colegio Profesional, inscrito con el número de Colegiado:

**9680**

**Fecha de colegiación: 17 de abril de 2023**

encontrándose en calidad de Colegiado Activo hasta el mes de:

**Diciembre 2025**

De consiguiente goza de los privilegios y obligaciones que la Ley de Colegiación Profesional Obligatoria confiere a los miembros de este Colegio, habiendo satisfecho lo preceptuado en el Decreto 48-47 y 69-92 Ley del Timbre del Ingeniero Agrónomo relacionado con el pago del Impuesto del Timbre.

A solicitud del (la) Interesado (a), se extiende la presente en:

**Ciudad de Guatemala, 02/12/2024 11:04:00 a.m.**

1. Esta certificación es válida únicamente en papel seguridad, con firma y sello originales o digitales.
2. Favor de verificar la autenticidad del Certificado al PBX: 2504-2929 Ext. 1102

Emitida por:

**Wendy, Castro - Usuario: cobro001**

**Extendida en : cobro001 - Ubicación : 24**



**Ing. For. Mario Martinez Herrera**  
**Secretario de Junta Directiva**

**2023 - 2025**